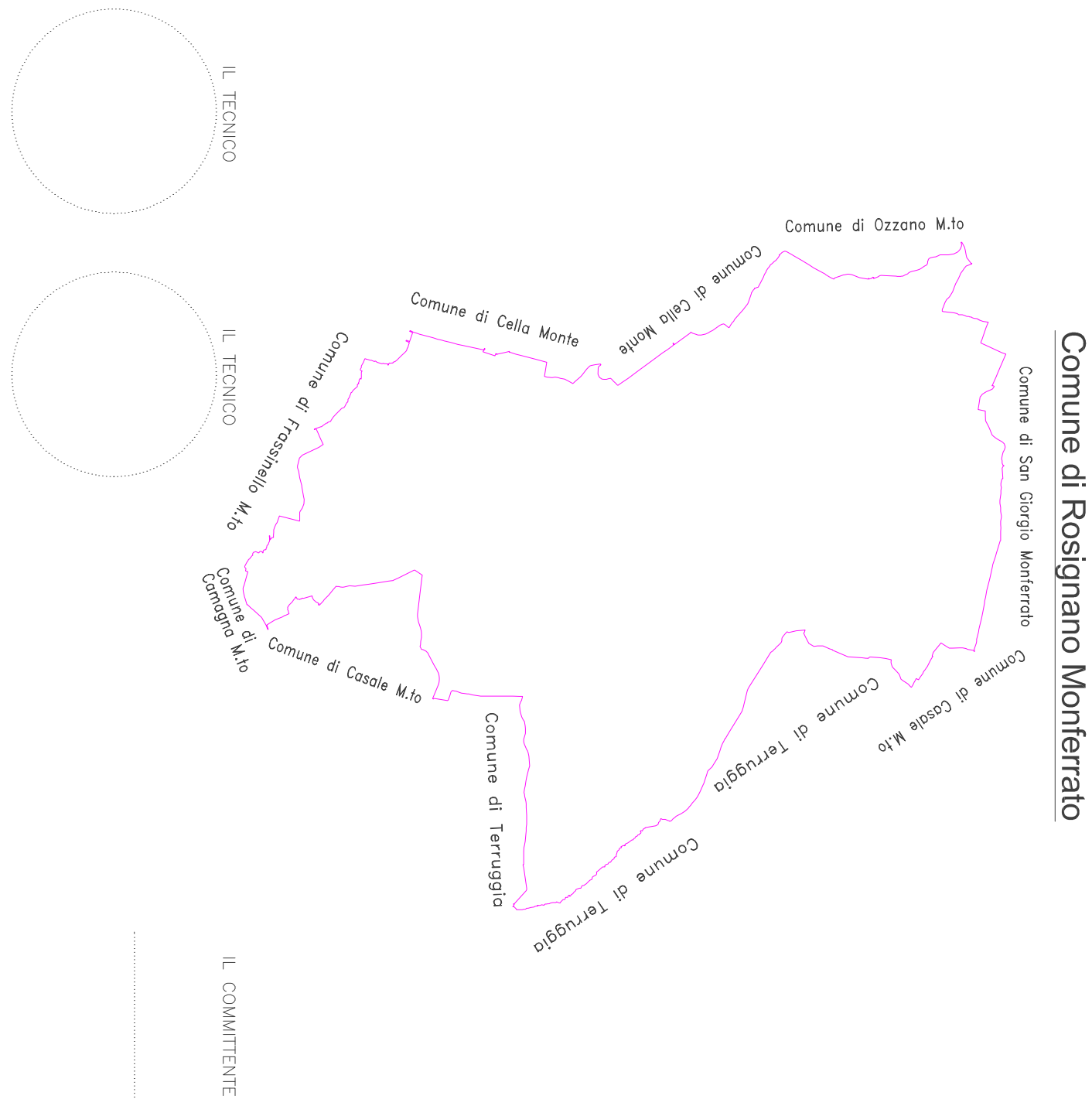


#### LEGENDA

- Class I: aree particolarmente protette
- Class II: aree ad uso prevalentemente residenziale
- Class III: aree di tipo misto
- Class IV: aree di intensa attività umana
- Class V: aree prevalentemente industriali
- Class VI: aree esclusivamente industriali
- Infrastrutture stradali (fasce territoriali di pertinenza non definite)
- Delimitazione centro storico
- Fasce di rispetto





TAVOLE DI PROGETTO ALLEGATE		Indice e Stato di Revisione	
NUM.	DESCRIZIONE	REVISIONE	DATA
01	Planimetria generale Fase II, III, IV	22/01/15	
N. 01	DESCRIZIONE	R. 01	R. 01
N. 02		R. 02	R. 02
N. 03		R. 03	R. 03
N. 04		R. 04	R. 04

### PIANO DI ZONIZZAZIONE ACUSTICA DEL TERRITORIO

#### LEGGE QUADRO 447/95 - L.R. N° 52 DEL 20/10/00

CLIENTE	SEDE PROGETTO
COMUNE DI ROSIGNANO MONFERRATO Via Roma, 19 - Rosignano M.to	COMUNE DI ROSIGNANO MONFERRATO Via Roma, 19 - Rosignano M.to

IL TECNICO	IL TECNICO
 FCE Studio Tecnico Associato Via Cavour 19 51017 Rosignano M.to Tel. 0571 800133 Mail: info@fcec.it	 Il Tecnico

STATO E REVISIONE	STATO E REVISIONE
Modello / Disegno	Modello / Disegno
NUM. PROG.	NUM. PROG.
14E02201 - ED100	14E02201 - ED100

TITOLO TAVOLA	TITOLO TAVOLA
Planimetria generale - Fase II, III, IV	Planimetria generale - Fase II, III, IV

SCALA	SCALA
1:10000	1:10000
DATA	DATA
22/01/2015	22/01/2015
NOTA	NOTA
-	-

R00